



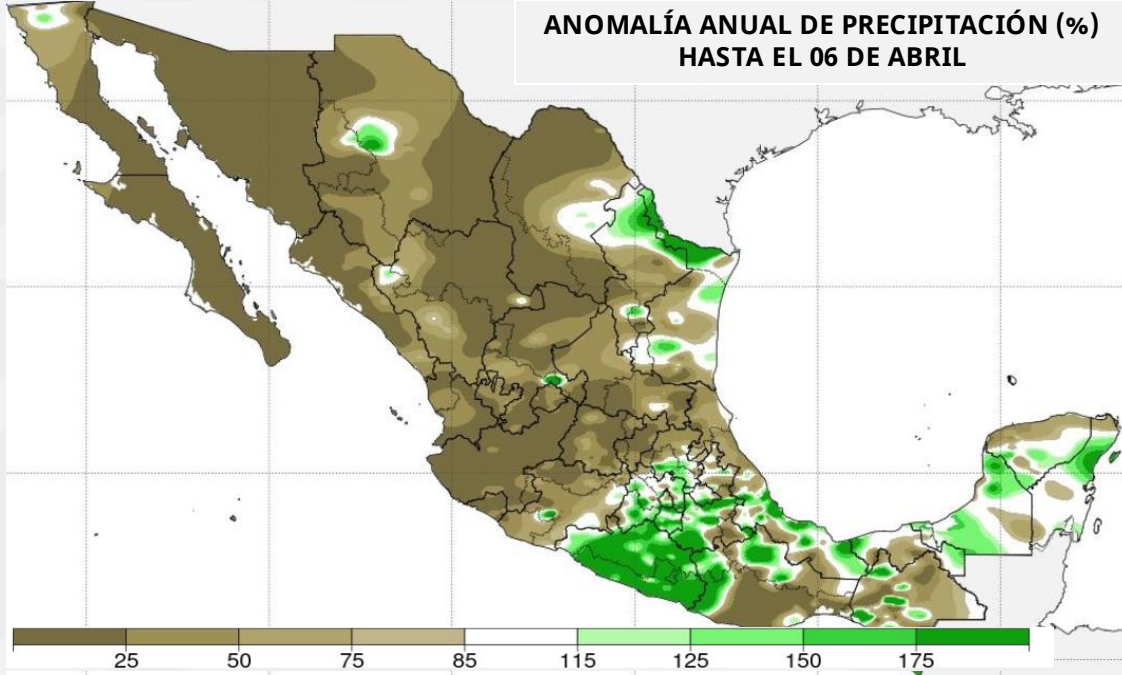
INFORME

14 de abril 2025



2025
Año de
**La Mujer
Indígena**

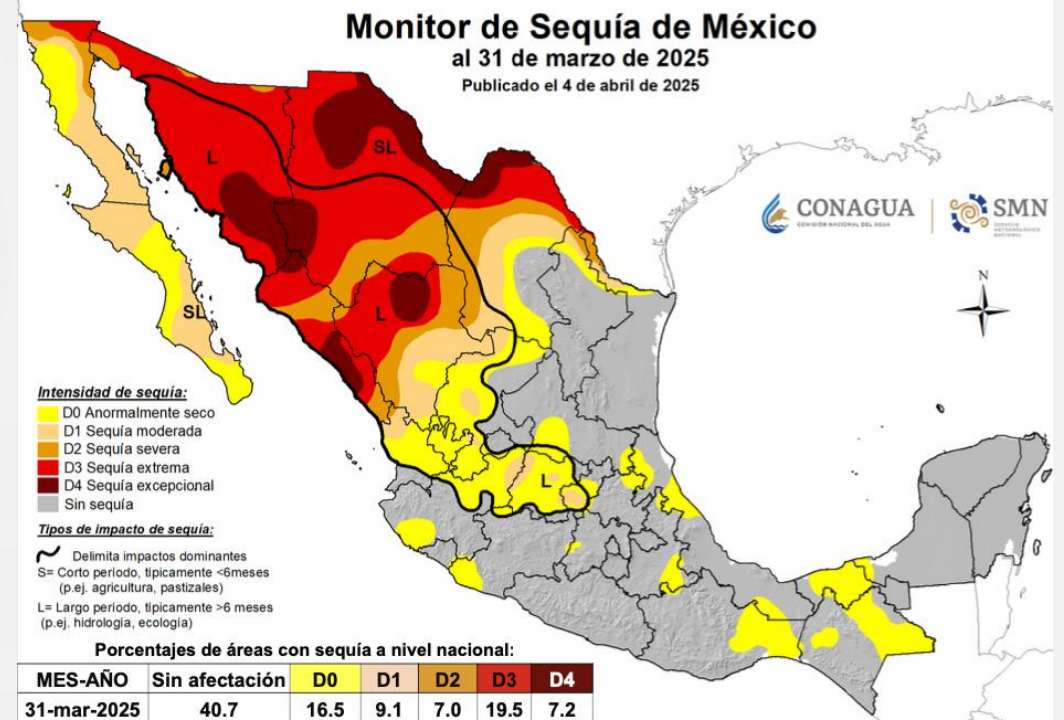
CONDICIONES METEOROLÓGICAS EN MÉXICO (ENERO-ABRIL 2025) Y EL DESARROLLO DE INCENDIOS FORESTALES



Entre el **1 de enero y el 6 de abril**, se registraron **41.3 mm de precipitación acumulada anual**, lo que representa un **déficit del 32.7%** en comparación con el promedio histórico del **periodo 1991-2020**.

Este déficit de lluvias, conjuntamente con las altas temperaturas registradas, como el **febrero más cálido desde 1953** con una temperatura promedio **19.3 °C**, **1.3 °C** por encima del promedio histórico han contribuido a la sequedad del suelo y la vegetación.

Fuente: CONAGUA/SMN



Al 31 de marzo, el **42.8%** del territorio nacional presentaba condiciones de sequía de moderada a excepcional, afectando principalmente al **norte y noroeste del país**.

Estas condiciones secas y cálidas **incrementan significativamente el riesgo de incendios forestales**, convirtiéndose en un factor clave para **incremento de sus condiciones de intensidad y propagación**.



INCENDIOS FORESTALES ACTIVOS

13 DE ABRIL, 20:00 h

De los **114** incendios activos, **en 46 se ha logrado un avance en el control del 80 al 100%**, por lo que actualmente se realizan labores de liquidación.

En los **68** restantes, se continúa trabajando en el control y liquidación del fuego, sin representar riesgo para la población.

114 INCENDIOS ACTIVOS



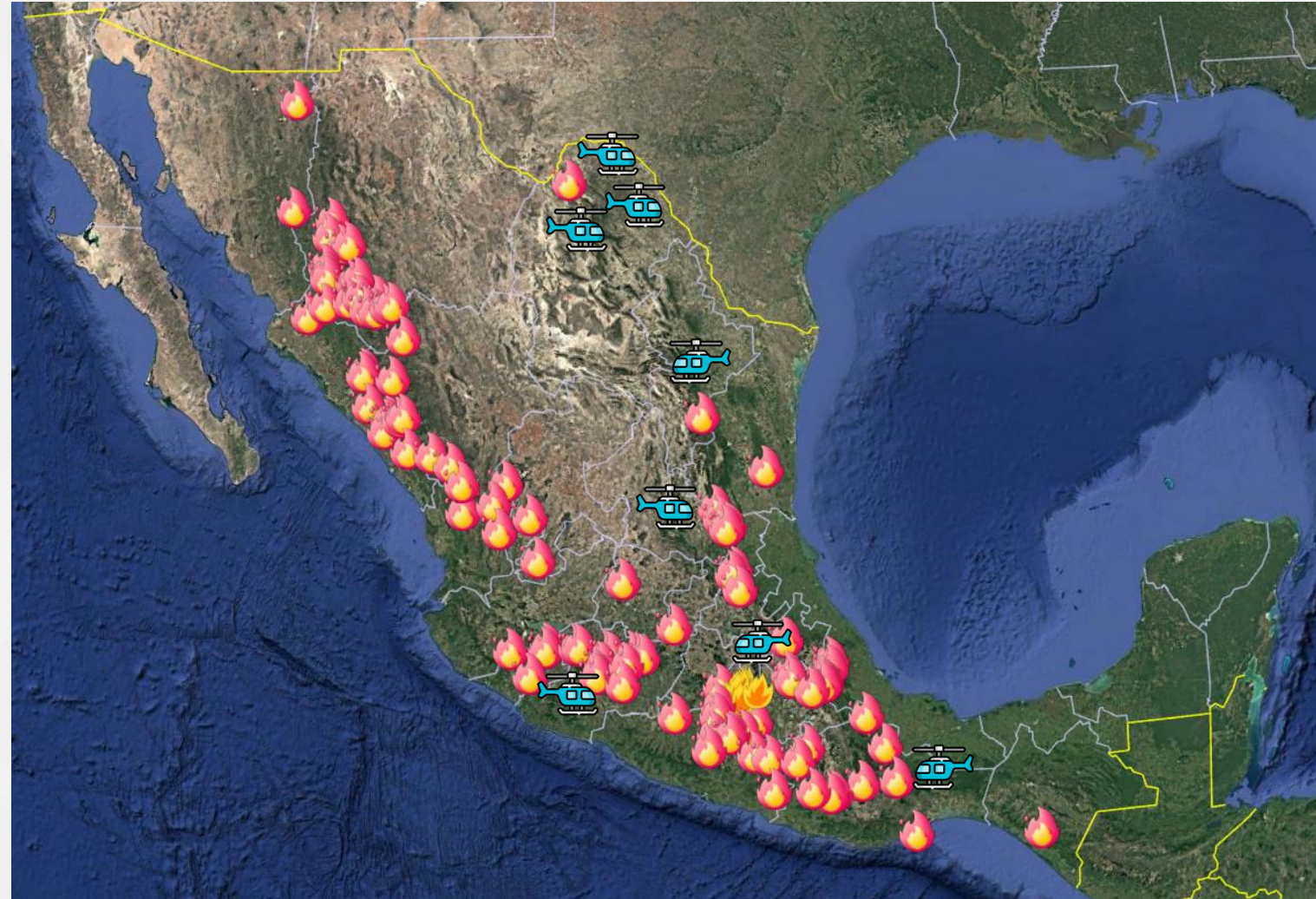
Chihuahua (16), Michoacán (12), Oaxaca (11), Guerrero (11), Morelos (10), Durango (9), Sinaloa (8), Puebla (7), San Luis Potosí (5), Jalisco (5), Zacatecas (4), Veracruz (3), Sonora (2), Guanajuato (2), Chiapas (1), Coahuila (1), Tamaulipas (1), Nuevo León (1), Querétaro (1), Tlaxcala (1), Estado de México (1), Hidalgo (1) y Nayarit (1).

23 ENTIDADES FEDERATIVAS

20 INCENDIOS EN ÁREAS NATURALES PROTEGIDAS (ANP)



Morelos (6), Puebla (4), Zacatecas (3), Veracruz (2), Nayarit (1), Tlaxcala (1), Guanajuato (1), Coahuila (1), y Tamaulipas (1).



Ningún incendio representa riesgo para la población.

INCENDIOS FORESTALES ACTIVOS

13 DE ABRIL, 20:00 h



3,978

FUERZA DE TAREA

CONAFOR (866), DEFENSA (652),
GN (83), Gobiernos Estatales (539),
otras dependencias (1,838).



8 EQUIPOS AÉREOS




38,405

HECTÁREAS AFECTADAS

Equipos aéreos

Cantidad	Institución	Ubicación	Sobrevuelo de reconocimiento	Descargas de agua	Traslado de personal
2	DEFENSA - GN	Morelos San Luis Potosí	✓	✓	✓
1	MARINA	Oaxaca	✓	✓	✓
3	Gobierno del Estado	Coahuila	-	✓	✓
1	Protección Civil Estatal	Nuevo León	-	✓	-
1	Gobierno del Estado	Michoacán	-	✓	-



VIDEO



INCENDIOS FORESTALES MORELOS

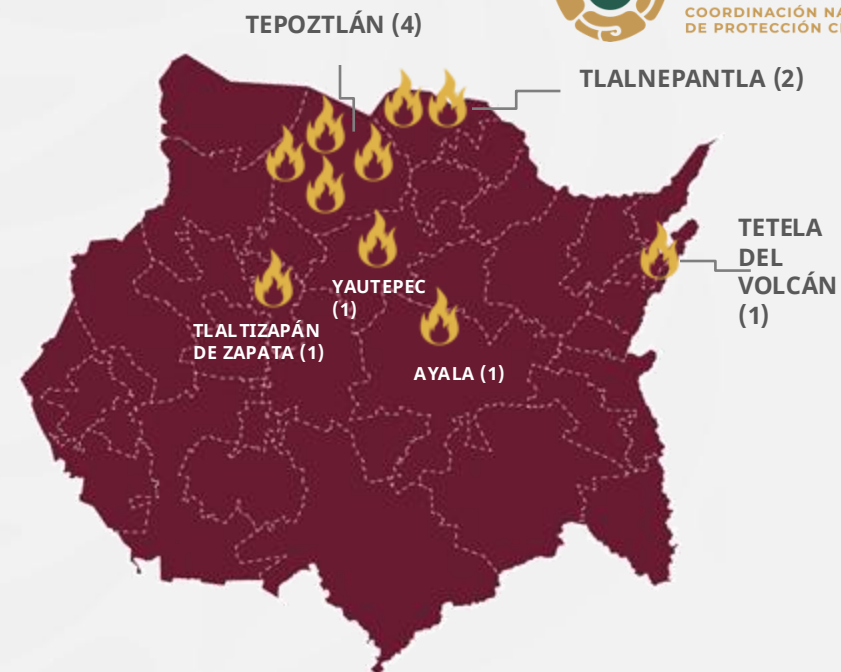
Se reportan **10** incendios en el estado de **Morelos**, **4** de ellos en **Tepoztlán**, del total estatal en **3 incidentes** se registra **100 %** de control.

Para la atención de estos incendios se instaló un **Equipo Regional de Manejo de Incidentes** que en Coordinación con los tres órdenes de gobierno han diseñado estrategias para la atención y liquidación de estos incendios.

INCENDIOS EN MORELOS

MUNICIPIO	PREDIO	CONTROL	LIQUIDACIÓN	HA
Tepoztlán	Las Tiroleras	50	40	750
	Km 63	100	80	35
	Santo Domingo	100	95	220
	San Juan Tlacotenco	P/D	P/D	164
Ayala	La Bugambilias	P/D	P/D	P/D
Tetela del Volcán	Cueva de Oyamel	P/D	P/D	P/D
Tlalnepantla	El Pedregal	P/D	P/D	160
	Llano de Morales	100	60	18.85
Tlaltizapán de Zapata	Cerro del Gallo	70	50	120
Yautepec	La Nopalera	P/D	P/D	P/D

Fuente: CONAFOR



Video: sobrevuelo sobre los incendios en Tepoztlán



INCENDIOS FORESTALES

TEPOZTLÁN MORELOS

En Tepoztlán, se registran **4 incendios**, en dos de ellos se logró un control de **100 %**. El incendio más importante denominado **“Tirolesas”** avanzó en su control al **50 %** y a su liquidación en **40 %**, acumulando una extensión de **750 ha.** afectadas.

Acciones

- Se instaló un **Puesto de Comando Unificado** con la participación de los tres niveles de Gobierno.
- Se ha tenido una participación de **413** elementos de diversas instituciones, destacando **Defensa, CONAFOR y la CNPC**, así como del **Gobierno de Morelos** y el municipio de **Tepoztlán**.
- Se cuenta con un helicóptero de la Defensa - GN que ha realizado **34** descargas para un volumen de **78,000** litros.
- **Se mantienen recorridos y visitas casa por casa** en las comunidades cercanas, haciéndoles recomendaciones y entregando cubrebocas.
- **Cabe resaltar la participación solidaria de los voluntarios**, apoyando en las labores de supresión del fuego, donación de víveres y agua, así como colaborando en la preparación de comidas para los combatientes.

