



Gobierno de
México

Comunicaciones

Secretaría de Infraestructura, Comunicaciones y Transportes



CAPUFE

CAMINOS Y PUENTES FEDERALES

Acciones de Seguridad en Carreteras

22 de julio 2025



2025
Año de
**La Mujer
Indígena**

Acciones


Cierre de accesos
irregulares



Arcos dinámicos



Modernización de
infraestructura



Paradores
integrales



Cierre de accesos irregulares

México – Querétaro y México – Puebla

Accesos irregulares
118

Accesos atendidos
17

Actividades:

Instalación de barreras de concreto o metálicas, y excavación de zanjas

R 57D México - Querétaro

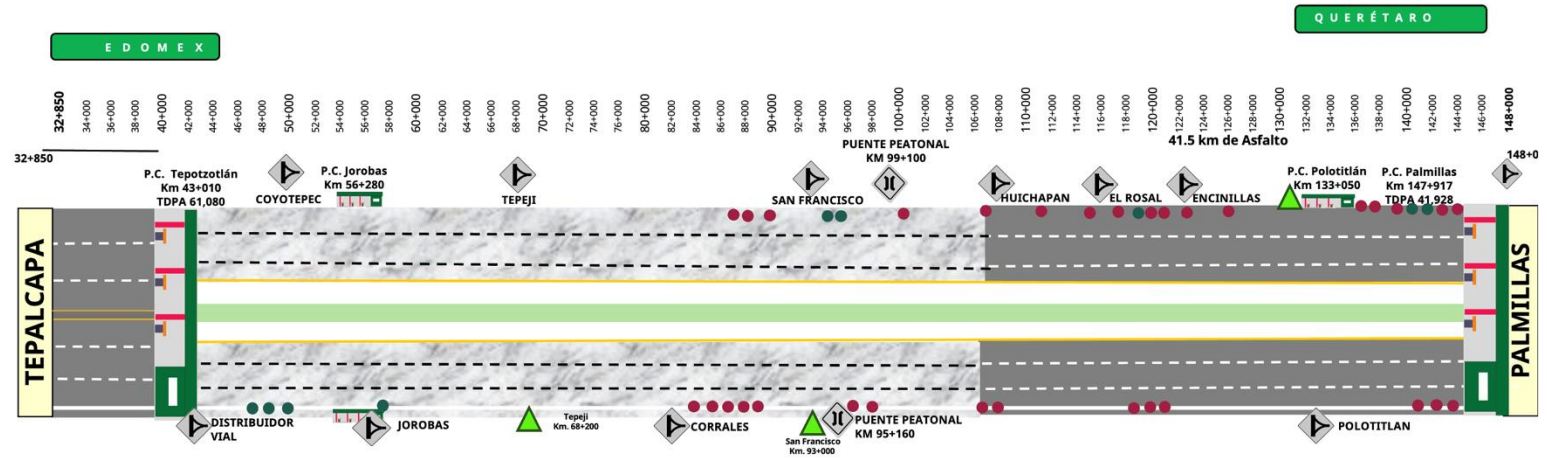
15 atendidos | 65 por atender

Tramos:

Tepalcapa – Palmillas
Palmillas - Querétaro

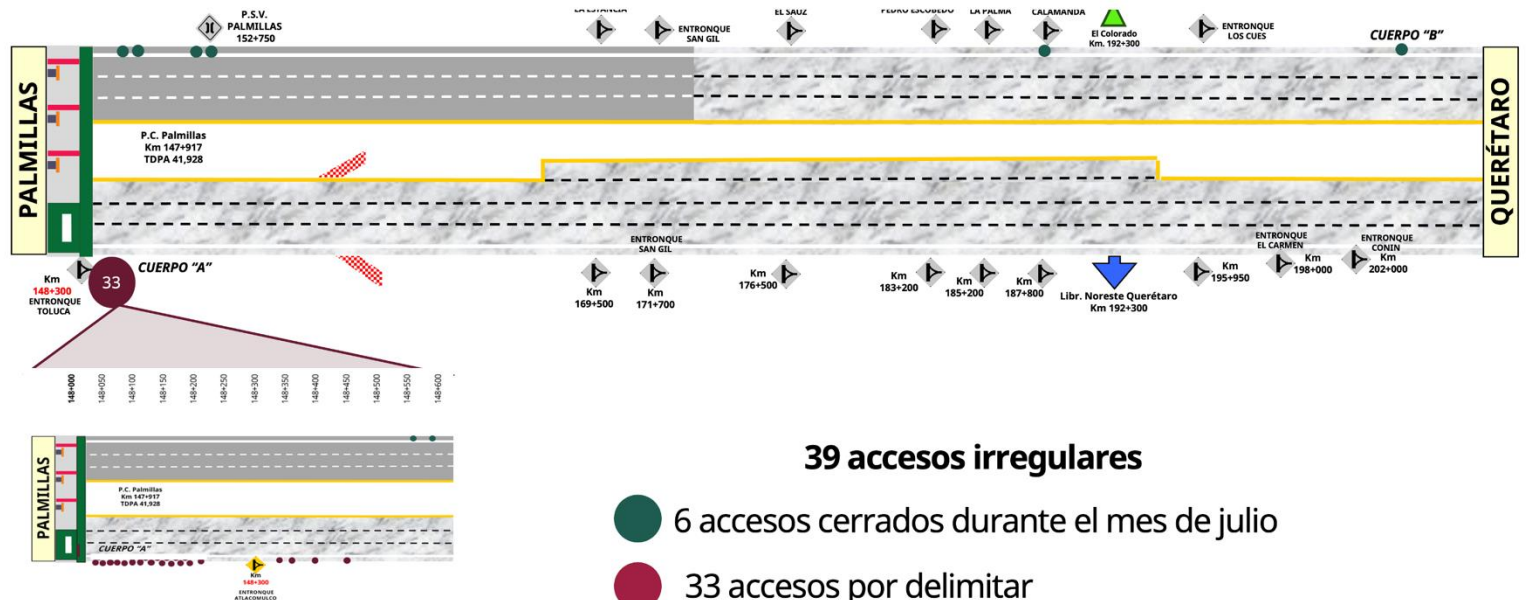
R 150D México - Puebla

2 atendidos | 36 por atender



41 accesos irregulares

- 9 accesos cerrados durante el mes de julio
- 32 accesos por delimitar



39 accesos irregulares

- 6 accesos cerrados durante el mes de julio
- 33 accesos por delimitar

Arcos dinámicos



Gobierno de
México

Comunicaciones
Secretaría de Infraestructura, Comunicaciones y Transportes



12 puntos estratégicos

- 1 Reconocimiento automático de placas
- 2 Radar de velocidad
- 3 Sensor de dimensiones
- 4 Báscula de pesaje dinámico



Arcos dinámicos



Gobierno de
México

Comunicaciones
Secretaría de Infraestructura, Comunicaciones y Transportes



- 1 Querétaro**
R 1720 Carretera México-Querétaro | Plaza de cobro Tepotztlán
- 2 Querétaro**
R 1720-L1 Carretera Libramiento Noreste de Querétaro | Plaza de cobro Chichimequillas
- 3 Puebla**
R 2100 Carretera Puebla-Córdoba | Plaza de cobro Amozoc
- 4 Estado de México**
R 1710 Carretera México-Puebla | Plaza de cobro San Marcos
- 5 Coahuila**
R 2152 Carretera Puerto México-Ojo Caliente | Plaza de cobro La Carbonera
- 6 Baja California**
R 1650 Carretera Mexicali-Tijuana | Plaza de cobro El Hongo
- 7 Veracruz**
R 795 Carretera La Tinaja-Cosoleacaque | Plaza de cobro Cosamoloapan
- 8 Tamaulipas**
R 2500-L2 Carretera Libramiento Poniente de Tampico | Plaza de cobro Tampico
- 9 Guanajuato**
R 2170 Carretera Querétaro-Irapuato | Plaza de cobro Salamanca
- 10 Guanajuato**
R 80 Carretera Aguascalientes-Zacatecas | Plaza de cobro Zacatecas
- 11 Tamaulipas**
R 2250 Carretera Monterrey – Nuevo Laredo
- 12 Sinaloa**
R 15 Carretera Mazatlán – Los Mochis



Modernización de Infraestructura

Dispositivos
2,142

Casetas
127



190 cámaras panorámicas



913 cámaras de carril



836 cámaras de cabina de casetas

Tramos carreteros



114 cámaras



36 detectores de líneas de espera



32 paneles de mensajes



18 postes de auxilio



3 estaciones meteorológicas



155

Trabajadores

365

días

24 horas

atención

Paradores Integrales

Red Federal de Carreteras

Instalaciones seguras, diseñadas para brindar tranquilidad y protección; contarán con **servicios integrales** de alta calidad para una atención completa y oportuna.



Control de acceso y seguridad



Estacionamiento



Servicios



Áreas de descanso y esparcimiento



Área médica



Zona de alimentos



Infraestructura sustentable



18 de julio

Impulso del Gobierno Federal al fomento de inversión de los interesados en la **construcción de paradores**



Paradores Integrales

Red Federal de Carreteras



Consulta la publicación en:

www.dof.gob.mx



Gobierno de
México

Comunicaciones
Secretaría de Infraestructura, Comunicaciones y Transportes

- Evaluación de **prefactibilidad de solicitudes**
- **Aprobación del proyecto y supervisión** de la construcción

2025

Formalización de **13 paraderos existentes**

Arranque de obra de 10 paraderos nuevos

500 a mil mdp (inversión inicial)

2025 -2030

30 paraderos integrales





Gobierno de
México

Comunicaciones

Secretaría de Infraestructura, Comunicaciones y Transportes



CAPUFE

CAMINOS Y PUENTES FEDERALES

Acciones de Seguridad en Carreteras

22 de julio 2025



2025
Año de
**La Mujer
Indígena**