



Gobierno de
México

Marina
Secretaría de Marina

Plan Marina – Fase de Recuperación

15 de octubre de 2025



2025
Año de
**La Mujer
Indígena**

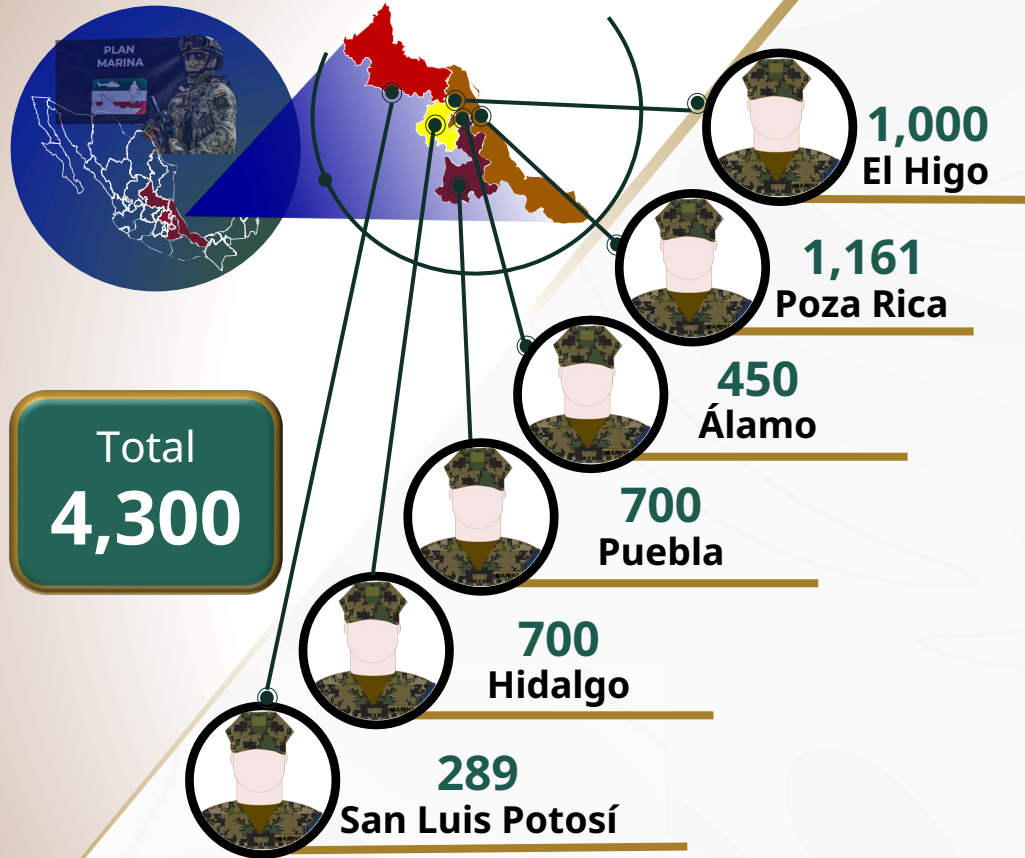
Capacidades Instaladas y Recursos Asignados



Gobierno de México

Marina
Secretaría de Marina

Recursos Humanos



Total
4,300

18 Brigadas de Respuesta a Emergencias

Con equipo de zapa

Material

Material	Cantidad
Vehículos 	102
Aviones 	8 2 Transporte 6 Reconocimiento
Helicópteros 	9 7 Operando 2 Tránsito
Buques 	5
Embarcaciones 	19

Equipo Especializado Apoyo a la Población

Equipo Especializado Apoyo a la Población	Cantidad
Drones 	10
Plantas Potabilizadoras 	3
Cocinas Móviles 	6
Maquinaria Pesada 	32 23 Desplegadas 5 Disponibles 4 Tránsito

Veracruz

Municipio de Poza Rica.

Acciones:

1. Saneamiento de colonias, calles y avenidas, así como limpieza de vías de comunicación y viviendas.
2. Recorridos de vigilancia.
3. Evacuación médica del poblado de Zontecomatlán, Ver.

Vuelos

Evacuaciones
médicas

1

Transporte

23



Personas auxiliadas / evacuadas

3,701



Atenciones médicas

299



Traslado a albergues

725



Vías despejadas

88



Ton. Basura retirada

9



Litros de agua entregada

12,000



Gobierno de
México

Marina
Secretaría de Marina



Estado de Fuerza

1,161 elementos

Medios

33

Vehículos



2

Embarcaciones



2

Cocina Móvil



1

Planta Potabilizadora



6

Helicópteros

(1 en tránsito y 1 en Veracruz)



5

Aviones



3

Drones



4

Volteos



2

Retroexcavadora



4

Redilas



1,500 Despensas

9 toneladas de sardina



Municipio de Poza Rica

Colonias, calles y viviendas



Gobierno de México

Marina
Secretaría de Marina

Sector "2" MARINA



Colonia	Calle	Viviendas
Lázaro Cárdenas	Av. 1	250
	C. 9	70
	Calle once	70
	Reforma	120
	Rivera	25
	Úrsulo Galván	120
	Cervera	120
	Comonfort	160
	Melchor Ocampo	120
	Av. Puebla	360
	Rivera	120
	Ursulo Galvan	120
	Michoacan	60
	C. Agricultura	60
	Economia	60
	Ley	120
	Emiliano Zapata	120
	Mecatepec	25
	Revolución	180
	Forestal	60
México	Jalisco	120
	Queretaro	120
	Durango	120
	Veracruz	180
	Zacatecas	120
	Chihuahua	120
	Sonora	60
	Baja California	60
	Sinaloa	60
	Oaxaca	120
	C. Union	25
	Reforma	180
Hidalgo	Veracruz	60
	Colima	120
	Yucatan	120
Subtotal	Nuevo Leon	60
	Subtotal	3985

Colonia	Calle	Viviendas
Magisterios	Rafael Ramírez	120
	Auracarias	40
	Salvador novo	40
	Maria Enriqueta	40
	Técnica no. 13	20
	Técnica II	20
	Carlos A. Carrillo	100
	Enrique C.	100
	Rébsamen	100
	Maria Esperanza Morales	40
	Concepción Fuente	40
	Jose Vasconcelos	100
	David Alfaro	100
Laureles	Siqueiros	40
	Cedros	40
	Bugambilias	40
	Framboyanes	40
	Sauce	40
	Fresno	40
	Eucalipto	40
	Las palmas	40
	Limon	40
	Fresno	40
Almendros	40	
Benito Juárez	C1	70
	C.3	70
	c.5	70
	Av. Montes de Oca	70
	C.7	70
	Av. 1	70
	Av.2	70
Av. Adolfo Ruiz Cortines	70	
Subtotal	1760	
Total	5745	

Afectaciones aproximadas
6 Colonias 66 Calles

Estimación de viviendas afectadas

5,745

Porcentaje de avance aproximado de retiro de escombros y limpieza

32 %

Despensas a distribuir: 5,745

Veracruz

Municipio de Álamo.

Acciones:

1. Saneamiento de colonias, calles y avenidas, así como limpieza de vías de comunicación y viviendas.
2. Se efectuaron recorridos de vigilancia.
3. Se realizan atenciones médicas a la población.

Personas auxiliadas / evacuadas



4,445

Atenciones médicas



439

Traslado a albergues



1,137

Vías despejadas



101

Ton. Basura retirada



9

Litros de agua entregada



12,000

Vuelos



Transporte

7



Gobierno de
México

Marina
Secretaría de Marina



Estado de Fuerza

450 elementos

Medios

14

Vehículos



2

Embarcaciones



2

Cocina Móvil



1

Planta Potabilizadora



1

Avión



1

Helicópteros
(Operando desde Poza Rica)



1

Dron



4

Excavadoras



4

Volteos



2

Empujadores



2

Retroexcavadoras



1

Redilas



1,500 Despensas
600 raciones calientes



Álamo

Casas por calle

Colonia	Calle	Viviendas
Pueblo Nuevo	Abundó Guzmán	30
	Félix estrada	25
	Agustín Romero Cuéllar	30
	Raymundo Martínez	20
	C. Poza Rica	25
	Francisco Cruz	50
	Martiniano Romero Azuara	50
	Gabino González	40
	C. Úrsulo Galván	30
	Isidro Parra	35
	Crecenciano Ramírez	30
	Jesús Lomelí	30
	Tomás Gabriel Martínez	25
	Artemio Ramírez Cruz	20
	Octavio González Domínguez	25
	Benito Juárez	25
	Nicéforo Pérez	30
	Pedro Reyna	30
	Calle 10 de Mayo	25
	Emiliano Zapata	30
C. Patrocinio Juárez	40	
Herminio Bermúdez	25	
Daniel Martínez	25	
López Mateos Flores	30	
Flores	Tomas Gabriel	20
	Pedro Santiago Tenorio	20
	Gerardo C. Natividad	25
	Procuro G. Alamilla	25
Roberto C. Natividad	30	
Subtotal		845

Cuadrante "2" MARINA



Afectaciones aproximadas
6 Colonias 57 Calles

Estimación de viviendas afectadas

1,875

Porcentaje de avance aproximado de retiro de escombros y limpieza

40 %

Despensas a distribuir: 1,875



Gobierno de México

Marina
Secretaría de Marina

Colonia	Calle	Viviendas
La Joya	1 de Mayo	20
	15 de Mayo	25
	10 de Mayo	30
	Lic. Alfonso López	30
	Isidro Parra	25
San Antonio	5 de Mayo	25
	Río Cazonces	30
	B. Vista	30
	Río Panuco	50
	Río Pantepec	45
	Av. Independencia	25
	La Unión	30
	Luis Donald Colosio	25
	Crescenciano Ramírez	20
	Armando Pérez	50
Los Reyes	Hidalgo	45
	Emiliano Zapata	50
	Isidro Parra	40
	Melchor	30
	Los Ojites	25
Unidad y Trabajo	Blvrd Quintana Roo	30
	Octavio González Domínguez	20
	José Vasconcelos Lizarde	30
	Antonio M. Quirasco	45
	Ángel C. Carvajal	45
Adolfo Ruiz Cortines	70	
Murillo Vidal	60	
Subtotal		1,030

Veracruz

Municipio de El Higo.



Gobierno de
México

Marina
Secretaría de Marina



Estado de Fuerza
1,000 elementos

Acciones:

1. Saneamiento de colonias, calles y avenidas, así como limpieza de vías de comunicación y viviendas.
2. Se realizan atenciones médicas a la población.
3. En tránsito personal a el Higo como punto de concentración.

Personas auxiliadas / evacuadas



10

Atenciones médicas



17

Vías despejadas



2

Ton. Basura retirada



3

Medios

3

Vehículos



25

Equipo de zapa



2

Embarcaciones



Puente Aéreo



Gobierno de
México

Marina
Secretaría de Marina



Sectores	Municipios	Comunidades aisladas
A	El Higo	18
B	Ilamatlán Zontecomatlán Texcatepec Zacualpan	22
C	Ixhuatlán de Madero	6
TOTAL		46

Helicópteros disponibles	
Marina	07 (05 en sitio y 02 en transito)
Gobierno Edo. Veracruz	02 en sitio
Gobierno de Tamaulipas	01 en sitio
Defensa	02 en sitio

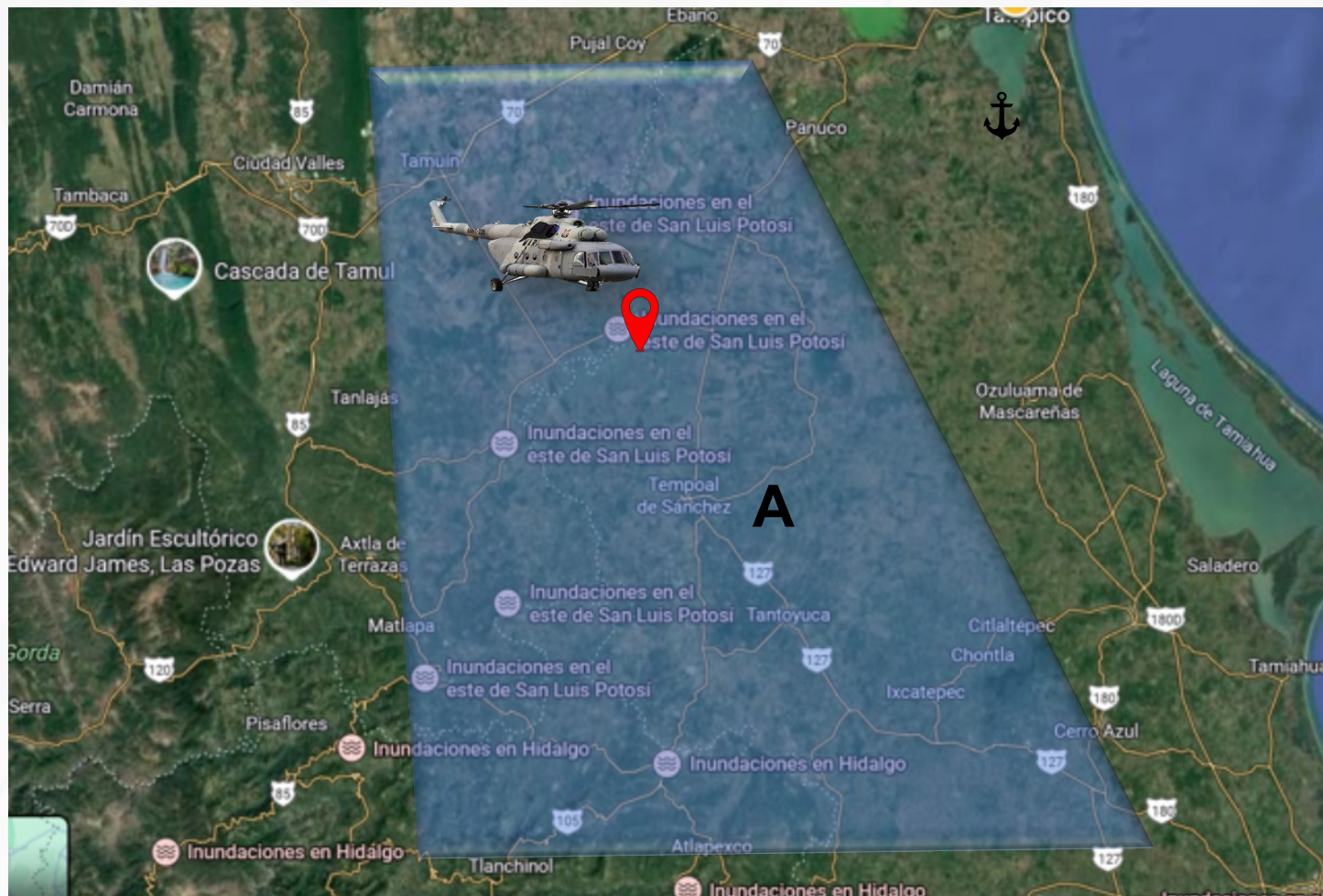
Plan de Vuelos

Sector A



Gobierno de
México

Marina
Secretaría de Marina



Comunidades de El Higo (18)

- El Chijolar
- Cuve de los Marcos
- Vega de los Marcos
- Las Badeas
- La Carolina
- Primera Ampliación del Chote
- Bellavista
- Las Carboneras
- Emiliano Zapata
- El Hoxton
- El Palmar Prieto
- El Pueblito
- Vega del Paso
- Cuve de la Vega del Paso
- Cuve de Badeas
- Ejido los Marcos
- El Cuve de las Puentes
- El Chote

Base en Tampico

Marina	2 MI 1 Pather
Gobierno Tamaulipas	1 Helo

Comunidades Visitadas

Comunidades Pendientes por Visitar



2025
Año de
La Mujer
Indígena

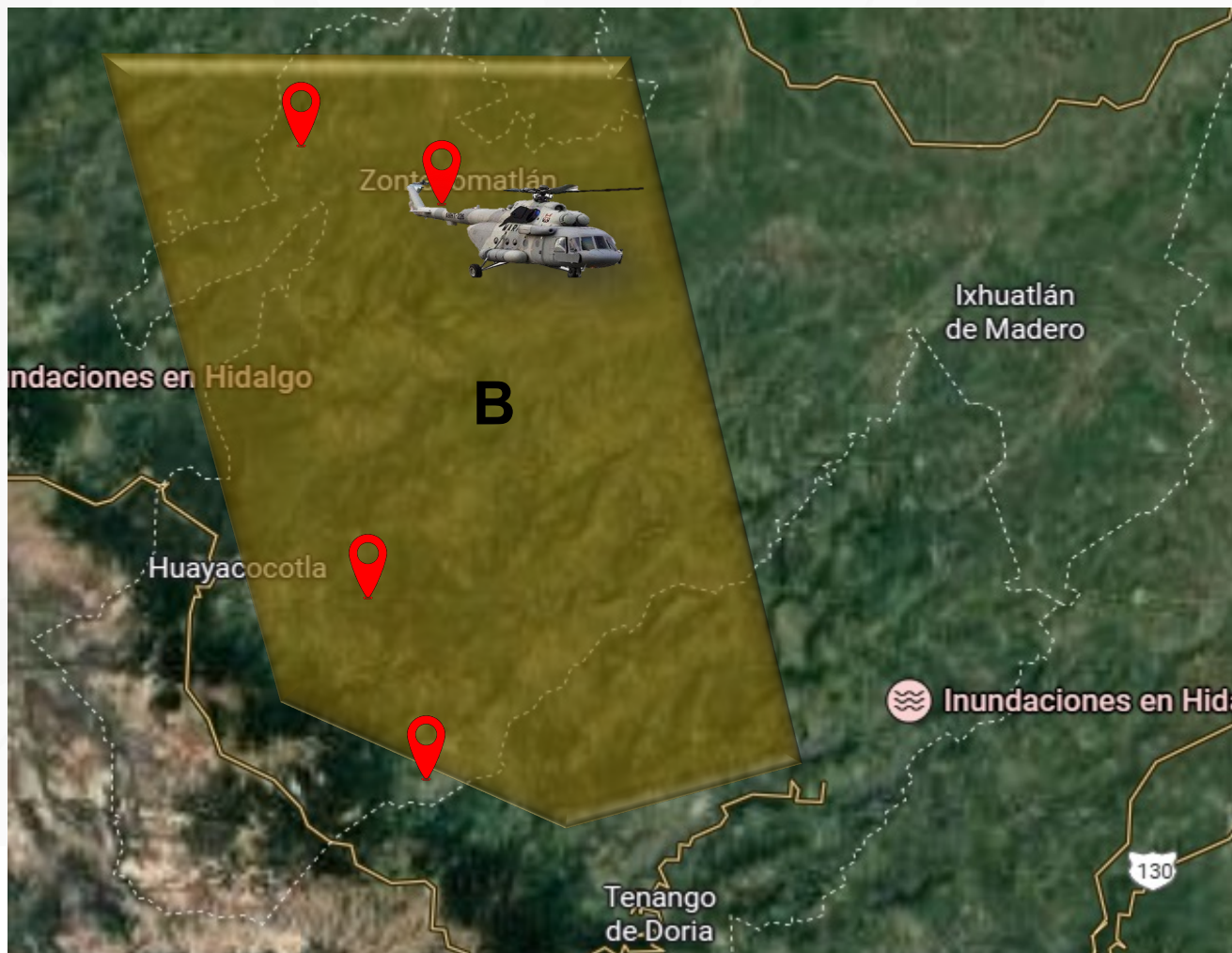
Se efectuará un vuelo diario a cada una de las 18 comunidades

Plan de Vuelos Sector B



Gobierno de México

Marina
Secretaría de Marina



Comunidades de Iamatlán (9)

- Embocadero
- Xoxocapa
- Santa Cruz
- Xaltipa
- Atempa
- El Plan
- Amatepec
- Iamatlán
- Chahuatlán

Comunidades de Zontecomatlán (4)

- Zontecomatlán de López y Fuente
- La Candelaria
- Cuatecomaco
- Pachitla.

Comunidades de Texcaltepec (4)

- Texcaltepec,
- El Papatlar
- Pie de la Cuesta,
- El Pericón.

Comunidades de Zacualpan (5)

- Pezma
- Cerro Chato
- Pueblo Nuevo
- Monte Bueno
- El Thundo.

Base en Poza Rica

Marina	1 Pather
Gobierno Veracruz	2 Helo
Defensa	2 Helos

Se efectuará un vuelo diario a cada una de las 22 comunidades



Plan de Vuelos Sector C



Gobierno de México

Marina
Secretaría de Marina



Comunidades de Ixhuatlán de Madero (6)

- Ixhuatlán de Madero
- Jonotal Azteca
- Joya Chica
- Llano en medio
- Pahua Grande
- Puyecaco.

Base en Poza Rica

Marina	2 MI 1 BH
--------	--------------



2025
Año de
La Mujer
Indígena

Se efectuará un vuelo diario a cada una de las 6 comunidades

Puebla

Municipio de Huauchinango.



Gobierno de México

Marina
Secretaría de Marina



Estado de Fuerza
700 elementos

Acciones:

1. Se continúa con labores de limpieza de vías de comunicación.
2. Se apoya a los poblados de Catalina, Santa Catarina, Ahuacal, Ricón de la Cruz y Piedras Pintadas de citado municipio.
3. Se apoya con puente aéreo en el municipio de Xicotepec.
4. 2 Binomios caninos en búsqueda de personas en apoyo en citado municipio.
5. Evacuaciones médicas aéreas en Tlacuilotepec y Cuautepec, Pue.

Vuelos



Evacuaciones
médicas

3

Transporte

9

Personas auxiliadas / evacuadas



568

Atenciones médicas



88

Traslado a albergues



756

Vías despejadas



20

Espectaculares/árboles
removidos



586

Litros de agua entregada



38,400

Medios

14

Vehículos



3

Embarcaciones



1

Planta Potabilizadora



1

Avión



1

Helicóptero



2

Drones



1,500 Despensas
9,034 lts agua producida
2,990 Despensas de otras dependencias



Hidalgo

Municipio de Metztlán.



Gobierno de México

Marina
Secretaría de Marina

Acciones:

En coordinación con el Gobierno del Estado:

1. Se integró un grupo de sanidad para prestar apoyos médicos.
2. Se apoyó con un helicóptero para transportar personal de Salud y SEMAR a Huehuetla
3. Un equipo de sanidad efectúa atenciones médicas
4. Se apoyó a entregar 201 despensas del gobierno del estado.
5. Se realizó la evacuación médica de un menor de edad del poblado de Tonchintlan.

Vuelos



Evacuaciones
médicas

1

Transporte

3

Personas auxiliadas / evacuadas



99

Atenciones médicas



7

Traslado a albergues



16

Vías despejadas



7

Espectaculares/árboles
removidos



13

Litros de agua entregada



8,100



Estado de Fuerza

700 elementos

Medios

19

Vehículos



4

Embarcaciones



1

Helicóptero



1

Cocina Móvil




1

Thermoking



1

Drones



1,000 Despensas
671 Despensas de otras dependencias



San Luis Potosí

Municipio de Tamazunchale.



Gobierno de México

Marina
Secretaría de Marina



Estado de Fuerza
289 elementos

Acciones:

1. Personal naval y seis embarcaciones menores, están operando en apoyo a la población.
2. Se efectuaron recorridos de vigilancia durante la noche.
3. Se efectúan labores de limpieza y desazolve de calles.

Vuelos

Transporte

1



Personas auxiliadas / evacuadas

376



Atenciones médicas

57



Traslado a albergues

13



Vías despejadas

6




Espectaculares/árboles removidos

10



Ton. Basura retirada

5



Medios

19

Vehículos



6

Embarcaciones



1

Cocina Móvil



1

Avión



3

Drones



390 raciones calientes