



Gobierno de  
**México**

**Comunicaciones**

Secretaría de Infraestructura, Comunicaciones y Transportes

# Atención a afectaciones en carreteras estatales, municipales y caminos alimentadores por lluvias extraordinarias

---

15 de octubre 2025



**2025**  
Año de  
**La Mujer  
Indígena**



# Red Estatal, Municipal y Caminos Alimentadores

Estado	Incidencia	Incidencias Atendidas	Incidencias en atención	Incidencias atendidas en el día	Incidencias por atender	Puentes afectados	Maquinaria	Personal	Frentes	
Hidalgo	244	114	83	14	47	22	155	310	99	
Puebla	33	4	14	-	15	19	34	80	6	
Querétaro	37	7	2	-	28	4	9	36	4	
SLP	17	15	2	1	-	-	27	32	9	
Veracruz	45	21	17	10	7	9	133	203	23	
<b>TOTAL</b>	<b>376</b>	<b>161</b>	<b>118</b>	<b>25</b>	<b>97</b>	<b>54</b>	<b>358</b>	<b>661</b>	<b>141</b>	
<b>DEFENSA Y MARINA</b>							<b>323</b>	<b>4756</b>		
<b>TOTAL</b>							<b>681</b>	<b>5417</b>		



**2025**  
Año de  
La Mujer  
Indígena



# Informe sobre municipios y localidades afectadas

<b>Estado</b>	<b>Municipios afectados</b>	<b>Municipios prioritarios</b>	<b>Localidades incomunicadas</b>
<b>Hidalgo</b>	28	26	111
<b>Puebla</b>	23	17	29
<b>Querétaro</b>	8	2	3
<b>SLP</b>	12	2	2
<b>Veracruz</b>	40	22	46
<b>TOTAL</b>	<b>111</b>	<b>69</b>	<b>191</b>



## Municipios en total afectados:

28

Acaxochitlan, Mineral de La Reforma, Actopan, Mineral del Chico, Atotonilco El Grande, Molango de Escamilla, Atlapexco, Nicolas Flores, Calnali, Pacula, Chapulhuacan, Pisaflores, El Arenal, San Bartolo Tutotepec, Eloxochitlan, San Felipe Orizatlan, Huasca de Ocampo, Santiago De Anaya, Huautla, Tenango de Doria, Huazalingo, Tepehuacan de Guerrero, Huehuetla, Tianguistengo, Huejutla de Reyes, Tlahuiltepa, Ixmiquilpan, Tlanchinol, Jacala de Ledezma, Xochiatipan, Juarez Hidalgo, Xochicoatlan, La Mision, Yahualica, Lolotla, Zacualtipan de Angeles, Metztitlan, Zimapan.

## Municipios prioritarios (con mayores efectos):

26

Molango de Escamilla, Nicolas Flores, Calnali, Pacula, Chapulhuacan, Pisaflores, San Bartolo Tutotepec, Eloxochitlan, Huasca de Ocampo, Huautla, Tenango de Doria, Tepehuacan de Guerrero, Huehuetla, Tianguistengo, Tlahuiltepa, Jacala De Ledezma, Xochiatipan, La Mision, Yahualica, Lolotla, Zacualtipan de Angeles, Metztitlan, Zimapan, Atlapexco, Huazalingo, Juárez Hidalgo.

- Las **localidades incomunicadas** pasaron de 184 a 111 (73 menos).
- Los **municipios prioritarios** pasaron de 23 a 26, porque 3 de ellos fueron reclasificados al contar con más de una localidad no comunicada.

## Municipios en total afectados:

# 23

Xicotepec de Juárez, Tlacuilotepec, Pahuatlán, Huauchinango, Naupan, Tlaxco, Zihuateutla, Francisco Z. Mena, Pantepec, Jalpan, Chiconcuautla, Venustiano Carranza, Jopala, Honey, Tlapacoya, Zacatlán, Tlaola, Eloxochitlán, Juan Galindo, Hueytlalpan, Xochitlán de Vicente Suárez, Huitzilán de Serdán.

## Municipios prioritarios (con mayores efectos):

# 17

Tlacuilotepec, Pahuatlán, Naupan, Tlaxco, Zihuateutla, Francisco Z. Mena (FZM), Xicotepec de Juárez, Huauchinango, Chiconcuautla, Honey, Pantepec, Jalpan, Venustiano Carranza, Tumbadero, Tlapacoya, Hueytamalco, Teotlalco.

- **Las localidades incomunicadas** pasaron de 32 a 29 (3 menos).

## Municipios en total afectados:

**8**

Arrollo Seco, Landa de Matamoros, Pinal de Amoles, Jalpan de Sierra, Peñamiller, Cadereyta de Montes, San Joaquín, Tolimán.

## Municipios prioritarios (con mayores efectos):

**2**

Pinal de Amoles, San Joaquín.

- Las **localidades incomunicadas** pasaron de 17 a 3 (14 menos).

## Municipios en total afectados:

**12** Aquismón, Tamazunchale, Tamuín, Tanquian de Escobedo, Tampamolón, Matlapa, Coxcatlán, San Martín Chalchicuautla, Xilitla, Axtla de Terrazas, Ciudad Valles, Tampacán.

## Municipios prioritarios (con mayores efectos):

**2** Tanquian de Escobedo, San Vicente Tancuayalab.

- **Las localidades incomunicadas pasaron de 4 a 2 (2 menos).**

## Municipios en total afectados:

**40**

Tlalixcoyan, Benito Juárez, Tampico Alto, Tempoal, Zontecomatlán, Ilamatlán, Texcatepec, Zacualpan, Tantoyuca, Tecolutla, Xoxocotla, Tuxpan, Poza Rica, Papantla, Gutiérrez Zamora, Álamo Temapache, El Higo, Espinal, Los Reyes, Tihuatlán, Platón Sánchez, Coyutla, Nautla, Omealca, Ixhuatlán De Madero, Huayacocotla, Zontecomatlan, Coahuatlán, Pueblo Viejo, Misantla, Texcatepec, Tempoal, Cazes, Tlachichilco, Naranjos Amatlán, Yecuatla, Coxquihui, Chalma, Coatzintla, San Rafael.

## Municipios prioritarios (con mayores efectos):

**22**

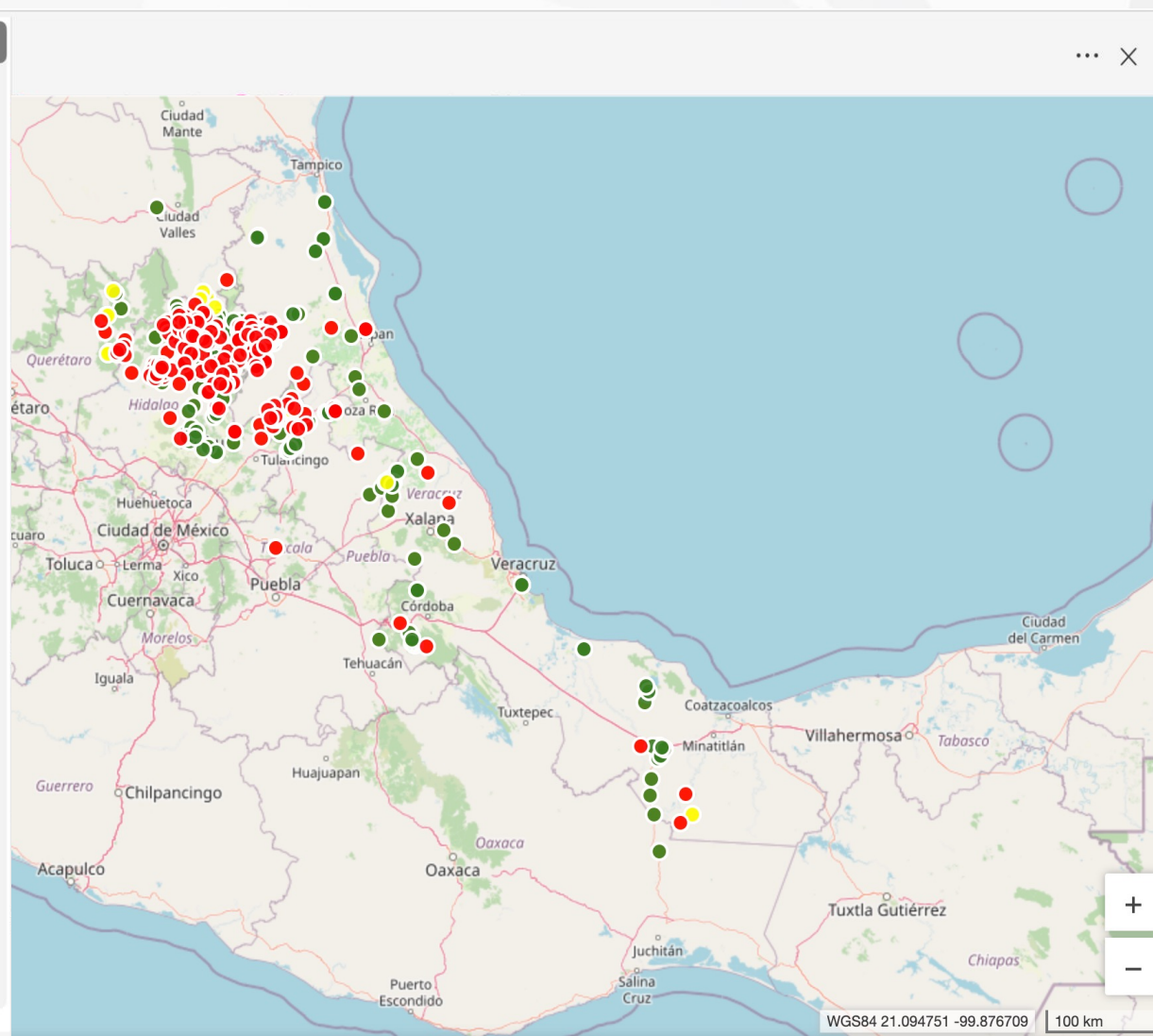
Espinal, Coyutla, Poza Rica, Cazes, Tihuatlán, Coatzintla, Álamo, Ixhuatlán de Madero, Benito Juárez, Tantoyuca, Tempoal, El Higo, Platón Sánchez, Chalma, Zontecomatlan, Ilamatlan, Texcatepec, Zacualpan, Huayacocotla, Tuxpan, Gutiérrez Zamora, Tecolutla.

- **Las localidades incomunicadas pasaron de 51 a 46 (5 menos).**



# Sistema Estratégico de Control y Seguimiento de Incidencias

D	E	F	G
Localización	Ruta	Red	Situación
1 xpan, 162+240	130	Federal	Abierto
2 xpan, 162+600	130	Federal	Abierto
3 xpan, 127+140	130	Federal	Abierto
4 ixpan, 91+400	130	Federal	Abierto
5 ixpan, 93+500	130	Federal	Abierto
6 ixpan, 93+850	130	Federal	Abierto
7 ixpan, 98+500	130	Federal	Abierto
8 ixpan, 100+250	130	Federal	Abierto
9 ixpan, 101+800	130	Federal	Abierto
10 ixpan, 102+300	130	Federal	Abierto
11 ixpan, 102+800	130	Federal	Abierto
12 ixpan, 155+700	130	Federal	Abierto
13 autla, 16+400	129	Federal	Abierto
14 utlan, 130+300	129	Federal	Abierto
15 ixpan, 98+400	130	Federal	Abierto
16 ixpan, 155+700	130	Federal	Abierto
17 ixpan, 94+500	130	Federal	Abierto
18 ixpan, 92+240	130	Federal	Abierto
19 ixpan, 130+650	130	Federal	Abierto
20 autla, 2+500	129	Federal	Abierto
21 a) - Paso de Coyutla (Veracruz)		Estatad / Municipi	Cerrado
22 lapehuala"		Estatad / Municipi	Cerrado
23 "Itzatlán"		Estatad / Municipi	Cerrado
24 "Paciotla"		Estatad / Municipi	Abierto
25 il Tepetate"		Estatad / Municipi	Abierto
26 Panhuatlán"		Estatad / Municipi	Cerrado
27 ico Km. 77+020	180	Federal	Abierto
28 ico Km. 121+600	180	Federal	Abierto
29 ico Km. 134+500	180	Federal	Abierto
30 ico Km. 167+900	180	Federal	Abierto
31 icas Km. 119+130	127	Federal	Abierto

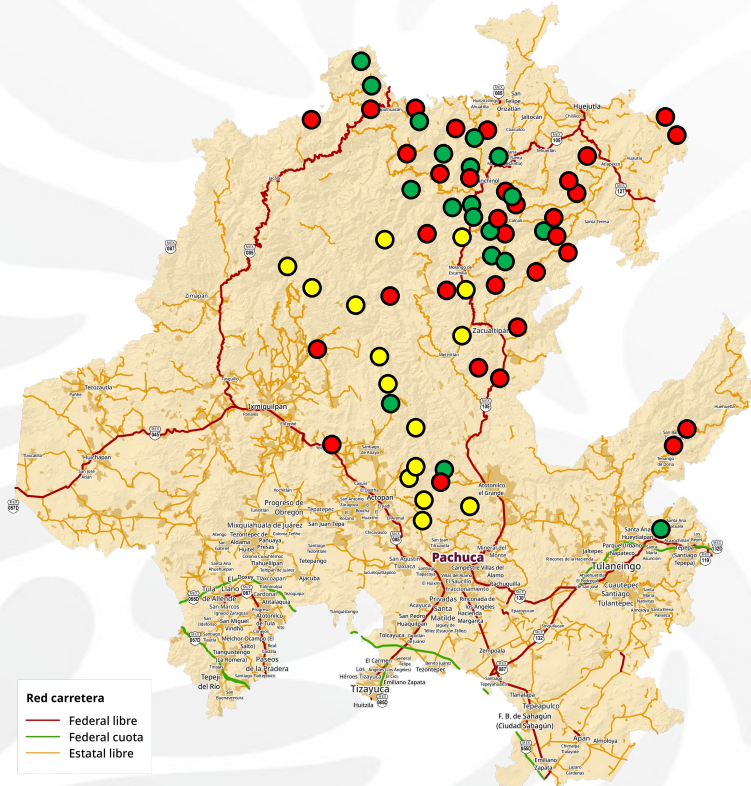


# Hidalgo



Gobierno de México

Comunicaciones  
Secretaría de Infraestructura, Comunicaciones y Transportes



**244 incidencias**

**114 caminos abiertos**

**83 caminos abiertos parcialmente**

**47 caminos cerrados**

155 máquinas | 310 trabajadores

99 frentes de trabajo

22 puentes afectados

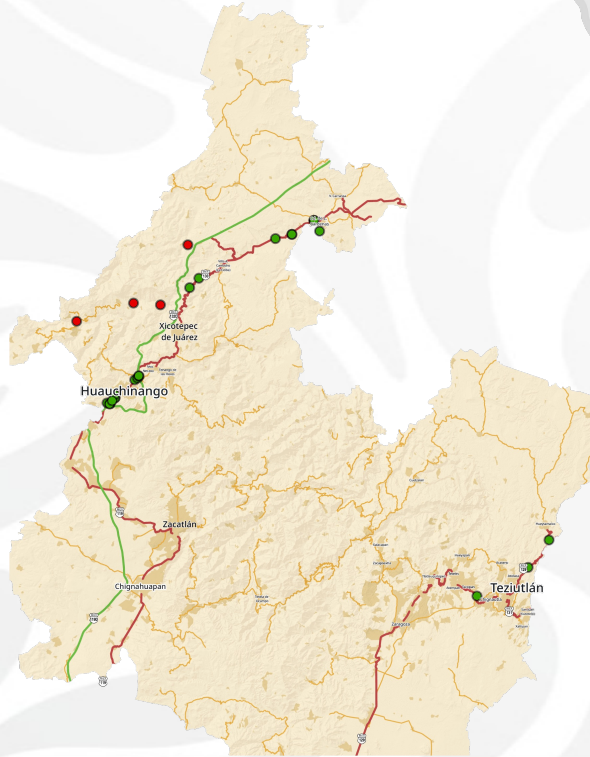
111 localidades incomunicadas

# Puebla



Gobierno de México

Comunicaciones  
Secretaría de Infraestructura, Comunicaciones y Transportes



Puebla  
Pahuatlán

**33 incidencias**

**4 caminos abiertos**

**14 caminos abiertos parcialmente**

**15 caminos cerrados**

34 máquinas | 80 trabajadores

6 frentes de trabajo

19 puentes afectados

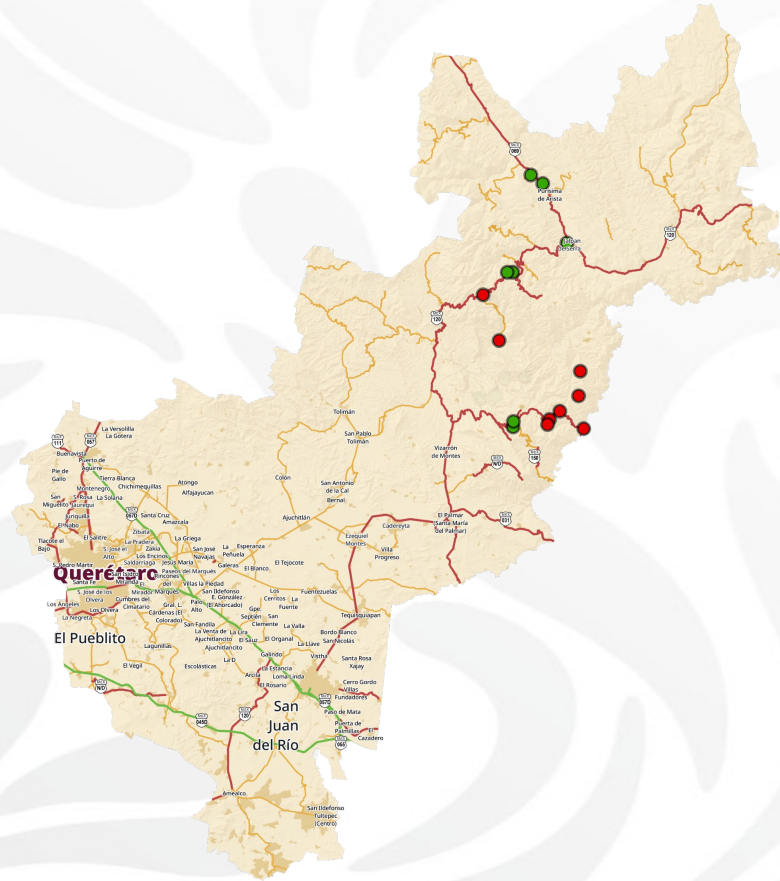
29 localidades incomunicadas

# Querétaro



Gobierno de México

Comunicaciones  
Secretaría de Infraestructura, Comunicaciones y Transportes



**37 incidencias**

**7 caminos abiertos**

**2 caminos abiertos parcialmente**

**28 caminos cerrados**

9 máquinas | 36 trabajadores

4 frentes de trabajo

4 puentes afectados

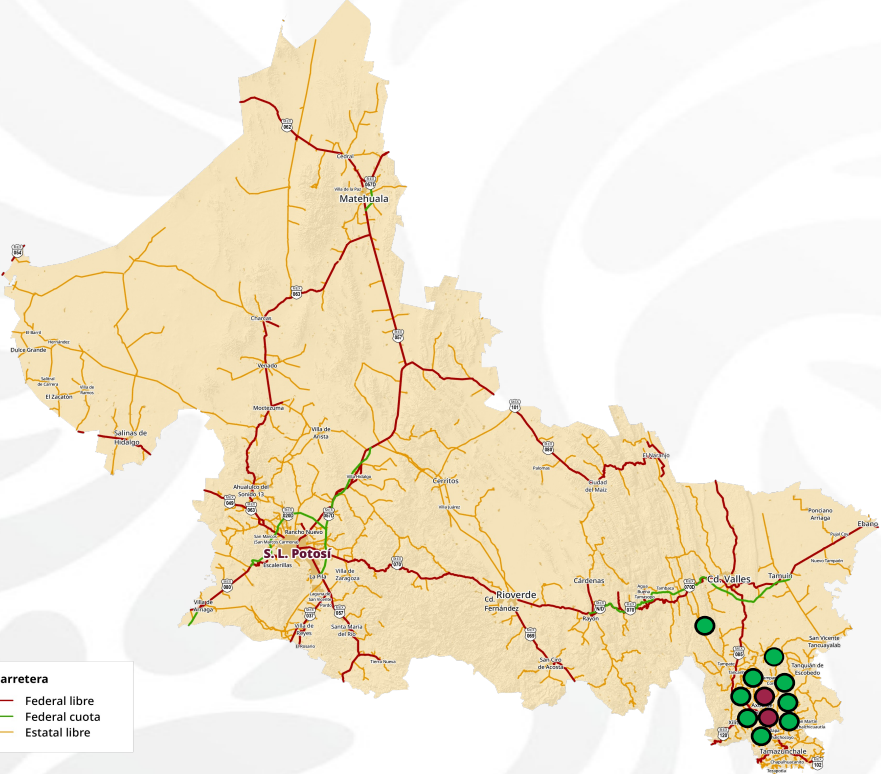
3 localidades incomunicadas

# San Luis Potosí



Gobierno de México

Comunicaciones  
Secretaría de Infraestructura, Comunicaciones y Transportes



**17 incidencias**

**15 caminos abiertos**  
**2 caminos cerrados**

**27 máquinas | 32 trabajadores**  
**9 frentes de trabajo**

**2 localidades incomunicadas**

# Veracruz



Gobierno de  
**México**

**Comunicaciones**  
Secretaría de Infraestructura, Comunicaciones y Transportes



**45 incidencias**

**21 caminos abiertos**

**17 caminos abiertos parcialmente**

**7 caminos cerrados**



133 máquinas | 203 trabajadores

23 frentes de trabajo

9 puentes afectados

46 localidades incomunicadas

# Red Estatal y Caminos Alimentadores

## Afectación en 5 estados

**376 incidencias** | **161 atendidas**

**661** trabajadores | **358** máquinas

**141** frentes de obra

Defensa y Marina: **4,125** elementos | **323** máquinas

## **41 Helicópteros**

(19 Hidalgo, 13 Veracruz, 7 Puebla y 2 Querétaro)

## Red Federal

**132** interrupciones

2 en proceso en Hidalgo

